
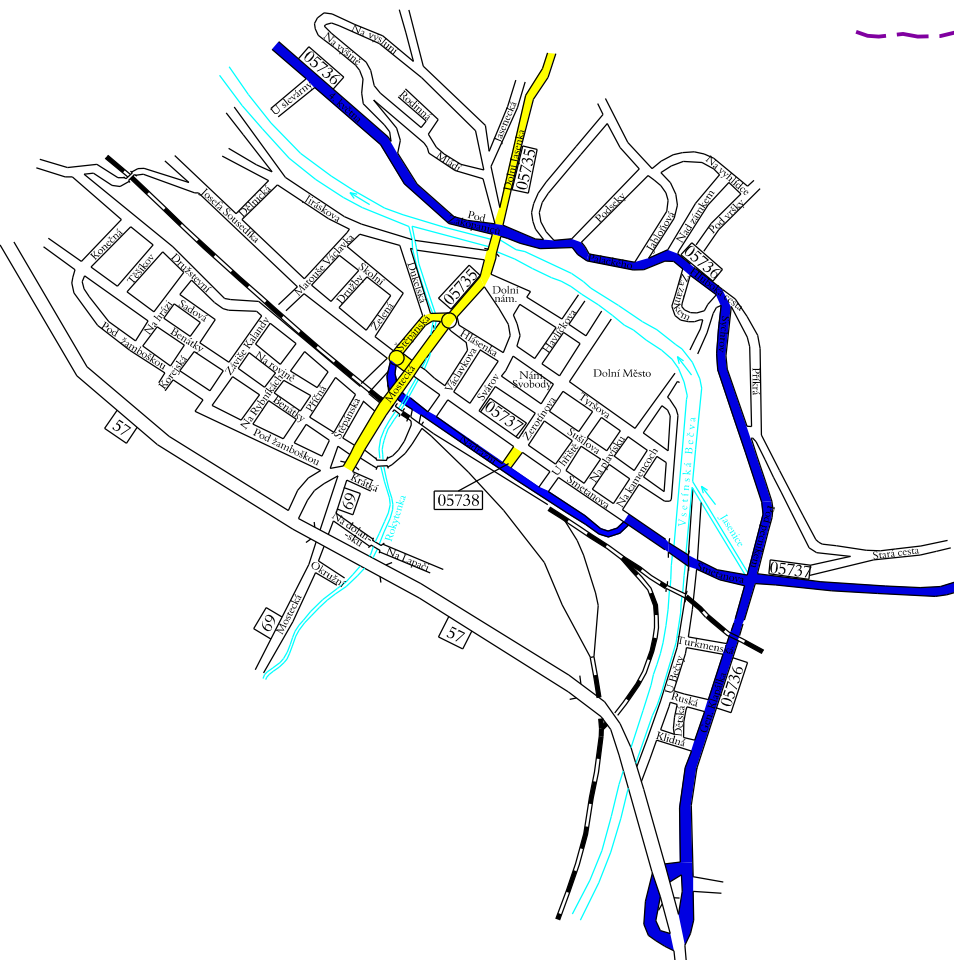
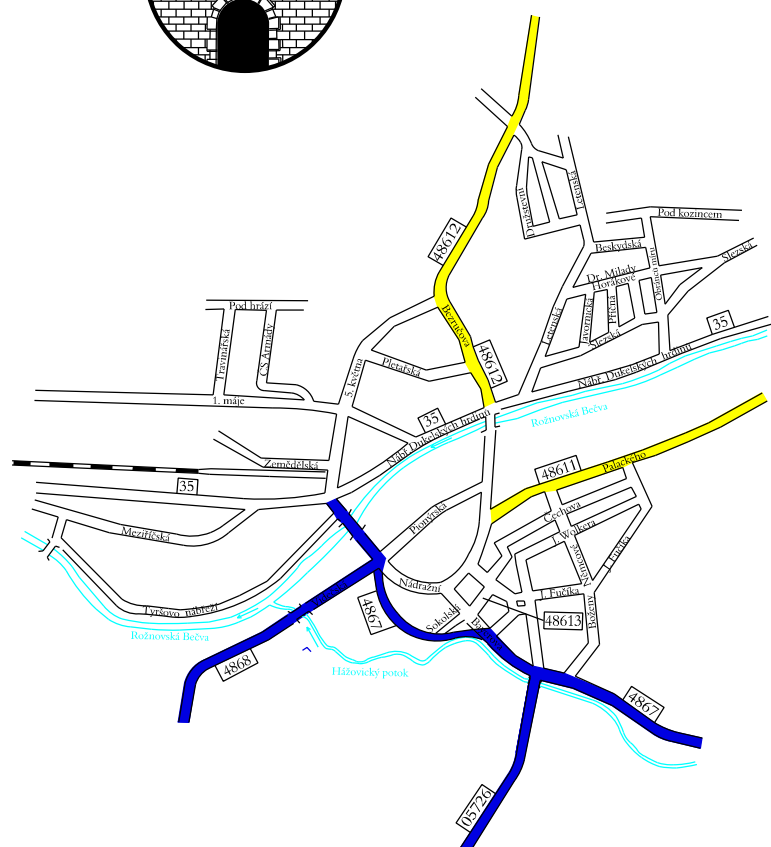

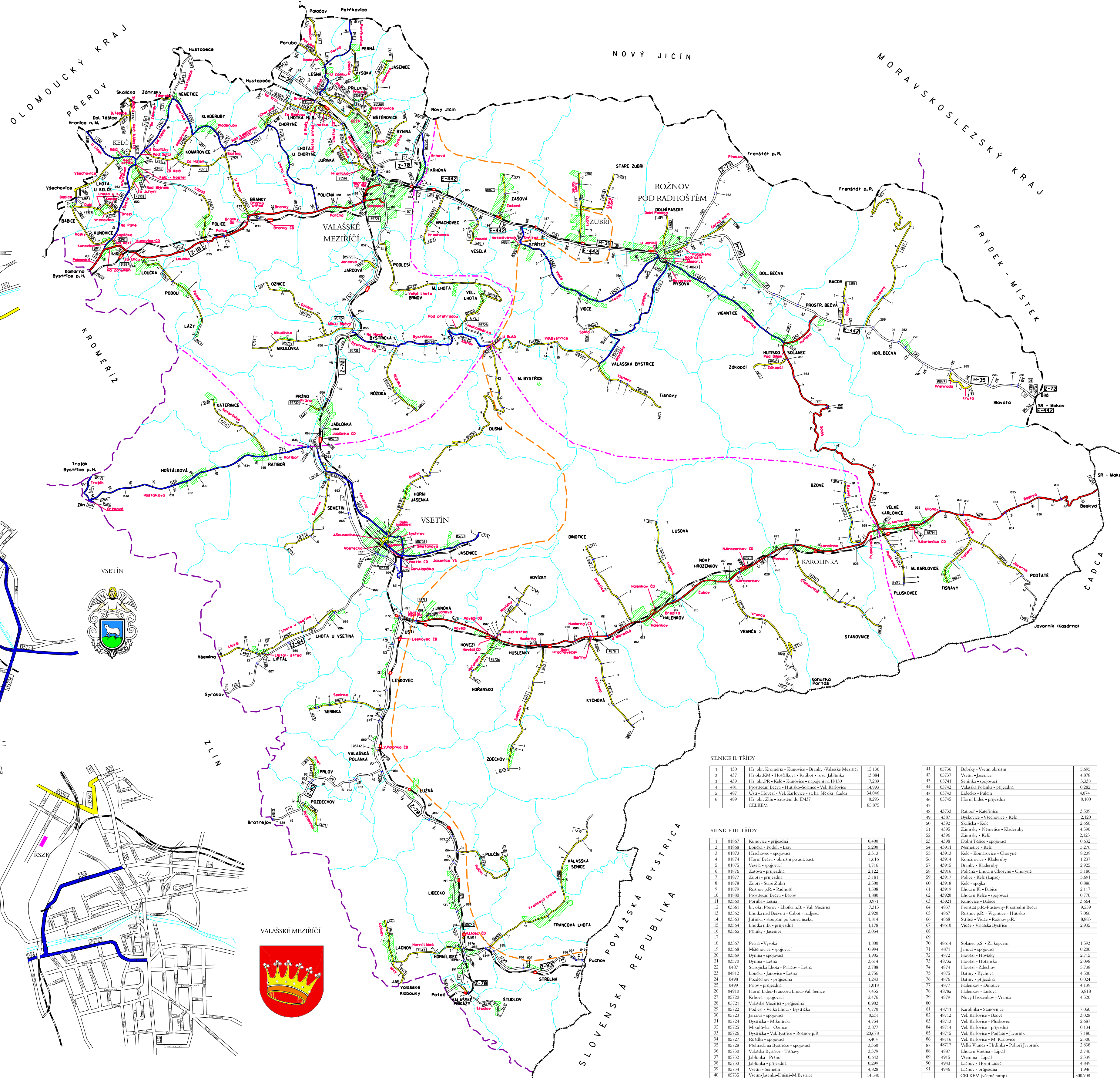
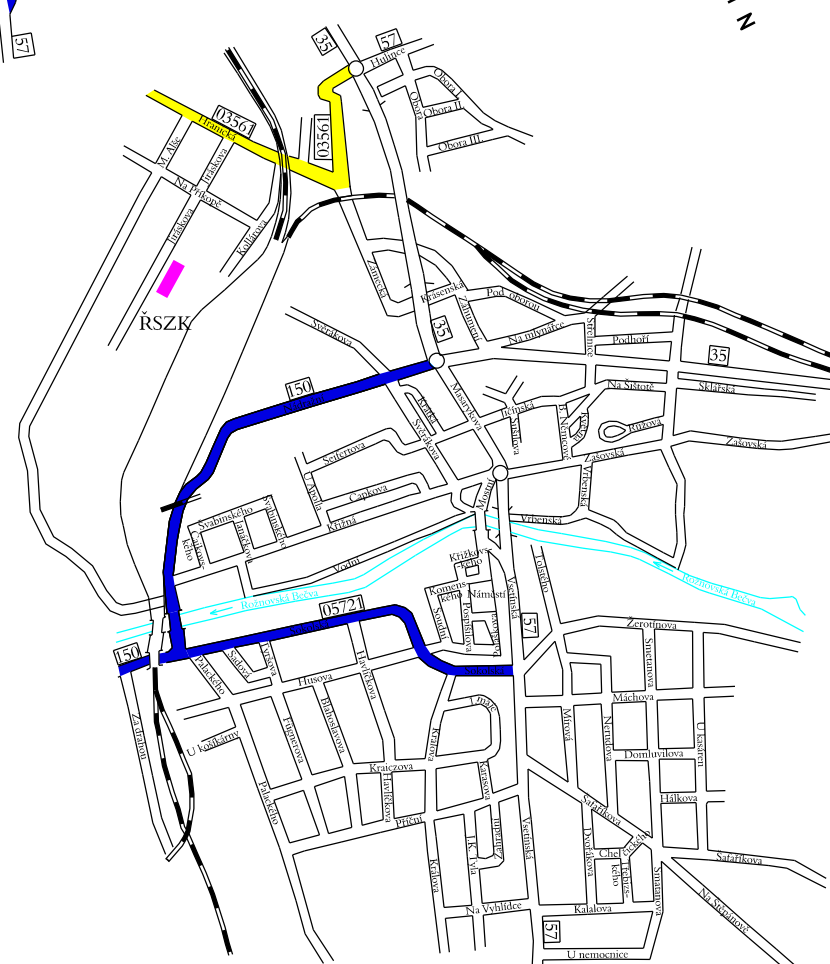


ROŽNOV POD RADHOŠTĚM



LEGENDA:

- 1. POŘADÍ DŮLEŽITOSTI
- 2. POŘADÍ DŮLEŽITOSTI
- 3. POŘADÍ DŮLEŽITOSTI
- NEUDRŽOVANÉ ÚSEKY
- Státní hranice
- Hranice krajská
- Hranice okresní
- Hranice katastrů
- Komunikace
- Mosty
- Železnice
- Obec
- Hranice cestní obvodů
- CHKO Beskydy
- Krhové
- Nízky územních čtka



SILNICE II. TŘÍDY

1	150	Hr. okr. Kroměříž - Kunovice - Branky - Valašské Meziříčí	15,130
2	437	Hr. okr. RM - Hostálkova - Raibor - rozc. Jablonka	13,884
3	439	Hr. okr. PR - Kelč - Kunovice - napájení na R110	7,209
4	481	Prostřední Bečva - Hunko-Solánc - Vel. Karlovice	14,993
5	487	Ústí - Hvozdi - Vel. Karlovice - sr. hr. SR okr. Čadca	34,046
6	489	Hr. okr. Zlín - národní dr. H337	85,875
		CELKEM	

SILNICE III. TŘÍDY

1	01867	Kunovice - příjezdna	0,400
2	01868	Loučka - Podolí - Lázy	5,300
3	01873	Hřanovice - spojovací	2,313
4	01874	Horní Bečva - okružní po sm. zast.	1,616
5	01875	Veselí - spojovací	1,716
6	01876	Zábělá - příjezdna	2,122
7	01877	Zábělá - příjezdna	3,181
8	01878	Zábělá - Staré Zábělí	2,500
9	01879	Rožnov p. R. - Raibor	1,508
10	01880	Prostřední Bečva - Blavo	1,800
11	03560	Poněva - Letná	0,971
12	03561	hr. okr. Přerov - Lhota n. B. - Val. Meziříčí	7,313
13	03562	Lhota nad Bečvou - Čabec - nadjezd	2,920
14	03563	Lhota - spojovací po konce trasy	1,814
15	03564	Lhota n. B. - příjezdna	1,178
16	03565	Přiluky - Jasenice	3,054
17			
18	03567	Perná - Vavoka	1,800
19	03568	Mělnovice - spojovací	0,994
20	03569	Bynina - spojovací	1,905
21	03570	Bynina - Letná	3,614
22	0487	Stará Lhota - Palačov - Letná	3,788
23	04812	Loučka - Jasenice - Letná	2,356
24	0498	Posádčovo - příjezdna	1,243
25	0499	Přívov - příjezdna	1,018
26	04010	Horní Látka - Franova Lhota - Val. Senice	2,435
27	05730	Křhoval - spojovací	2,476
28	05731	Valašské Meziříčí - příjezdna	0,902
29	05732	Podolí - Velká Lhota - Bystrice	9,770
30	05733	Jasenice - spojovací	0,531
31	05734	Bystrice - Mikulovka	4,754
32	05735	Mikulovka - Ornice	3,277
33	05736	Bystrice - Vel. Bystrice - Rožnov p. R.	29,378
34	05737	Rožnov - spojovací	3,404
35	05738	Přehradá na Bystrici - spojovací	3,350
36	05739	Valašské Meziříčí - Tihovky	3,379
37	05732	Jablonka - Přívov	0,642
38	05733	Jablonka - příjezdna	0,299
39	05734	Vsetín - Semetín	4,828
40	05735	Vsetín - Janouškova - M. Bystrice	14,540

41	05736	Bobeky - Vsetín okružní	5,695
42	05737	Vsetín - Jasenice	4,878
43	05741	Semínka - spojovací	3,338
44	05742	Valašská Polanka - příjezdna	0,382
45	05743	Ledečko - Polín	4,074
46	05745	Horní Látka - příjezdna	0,100
47			
48	43733	Raibor - Katerinice	3,509
49	4387	Bytkovice - Mělnovice - Kelč	2,120
50	4392	Skalka - Kelč	2,666
51	4395	Zámarský - Němetice - Kladruby	4,500
52	4396	Zámarský - Kelč	2,123
53	4398	Dolní Těšice - spojovací	0,625
54	43911	Němetice - Kelč	5,276
55	43913	Kelč - Komínovice - Choryně	8,239
56	43914	Komínovice - Kladruby	1,237
57	43915	Branky - Kladruby	2,925
58	43916	Polín - Lhota u Choryně - Choryně	5,180
59	43917	Polín - Kelč (úspěš)	5,691
60	43918	Kelč - spájká	0,886
61	43919	Lhota u K. - Babice	2,117
62	43920	Lhota u Kelče - spojovací	0,720
63	43921	Kunovice - Raibor	3,664
64	4837	Frejštit p. R. - Pastevny - Prostřední Bečva	9,559
65	4867	Rožnov p. R. - Vágnice - Hunko	7,066
66	4868	Střez - Vel. - Rožnov p. R.	8,983
67	48610	Vidče - Valašské Meziříčí	2,935
68			
69			
70	48614	Solánc p. S. - Za Loupcem	1,593
71	4871	Janov - spojovací	0,300
72	4872	Hvozdi - Hvozdičky	2,715
73	4873a	Hvozdi - Hvozdičky	2,698
74	4874	Hvozdi - Zábělčovo	5,738
75	4875	Babiny - Křhoval	4,500
76	4876	Babiny - příjezdna	0,024
77	4877	Hádek - Dřinovice	4,139
78	4878a	Hádek - Letovce	2,818
79	4879	Nový Hvozdčok - Vraná	4,530
80			
81	48711	Karolinka - Stanovice	7,090
82	48712	Vel. Karlovice - Blavo	3,028
83	48713	Vel. Karlovice - Pluskovec	2,687
84	48714	Vel. Karlovice - příjezdna	0,134
85	48715	Vel. Karlovice - Polín - Javorník	7,180
86	48716	Vel. Karlovice - M. Karlovice	2,300
87	48717	Velká Vraná - Hunko - Pohoří Javorník	2,838
88	4887	Lhota u Vsetína - Lipel	3,746
89	4915	Viečmina - Lipel	2,339
90	4943	Lažov - Horní Látka	4,849
91	4946	Lažov - příjezdna	1,946
		CELKEM (okružní rampy)	300,708

OKRES VSETÍN
 Mapa pořadí důležitosti
 Silnice II. a III. třídy
 1:100 000
 2023 - 2024

Správa a údržba silnic Valáška, s.r.o., Valašské Meziříčí