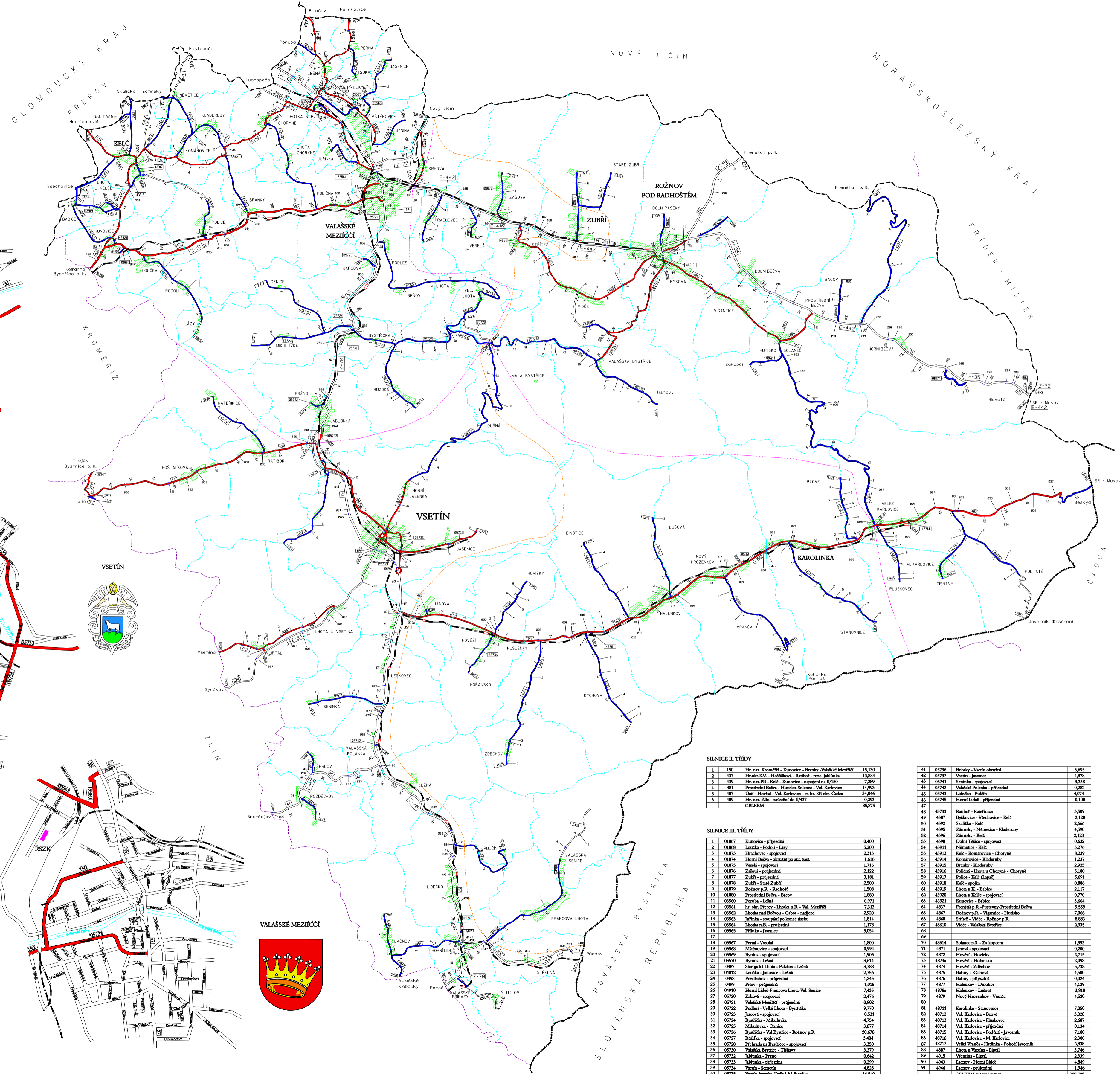
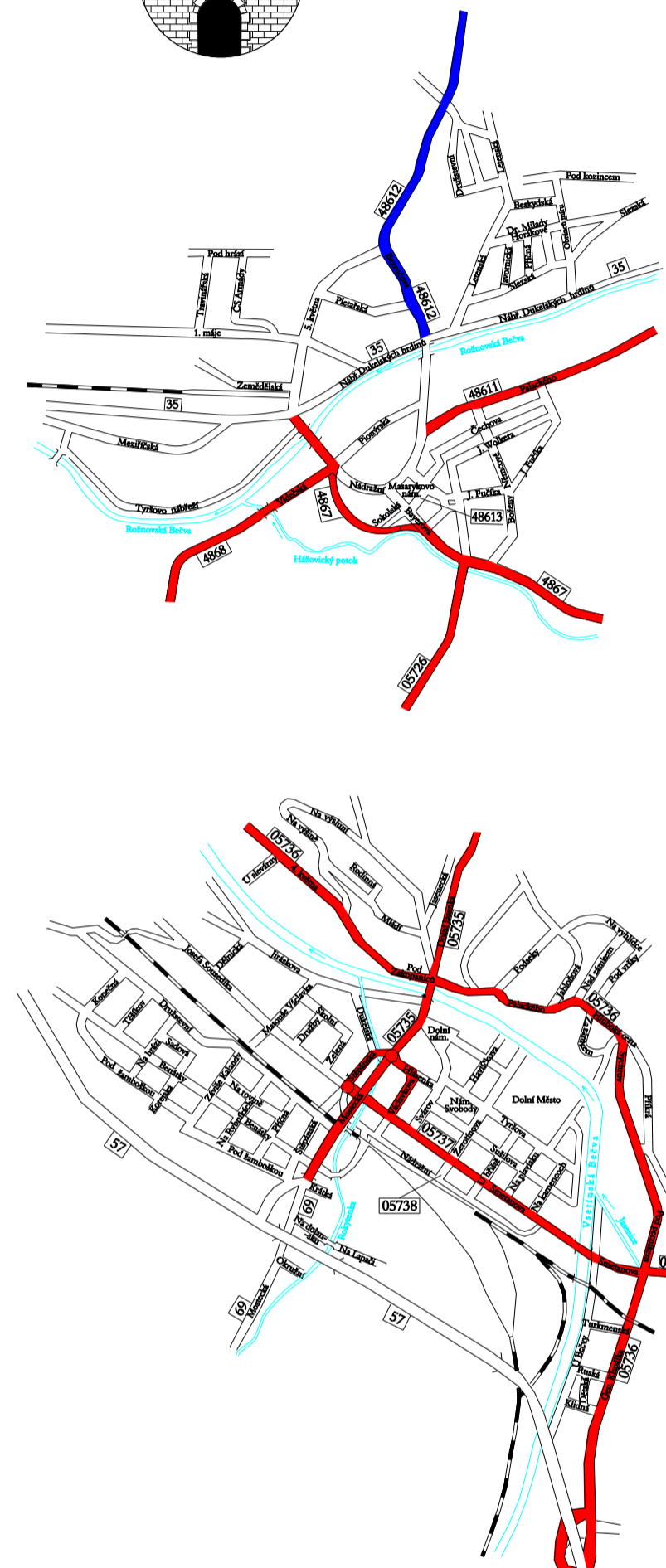



ROŽNOV POD RADHOŠTĚM




LEGENDA :

- CHEMICKÝ POSYP
- INERTNÍ POSYP
- NEUDRŽOVANÉ ÚSEKY

LEGENDA:

- Sídlní hranice
- Hranice krajů
- Hranice okresů
- Hranice katastrů
- Komunikace
- Městy
- Železnice
- Obec
- Hranice cestn. obvodů
- CHKO Beskydy



**SILNICE II. TŘÍDY**

1	150	Hr. okr. Kromp. - Kunovice - Branky - Valašské Meziříčí	15,130
2	437	Hr. okr. KM - Hořálkovi - Raibof - rost. Jablůnka	13,884
3	439	Hr. okr. PR - Kelč - Kunovice - spojení na II/150	7,289
4	481	Prostřední Bečva - Hrančovice - Vel. Karlovice	14,903
5	487	Úst. - Hovětá - Vel. Karlovice - st. hr. SR okr. Čadca	34,046
6	489	Hr. okr. Zlín - sadstvá na II/437	85,875
CELKEM			

**SILNICE III. TŘÍDY**

1	01867	Kunovice - příjezd	0,600
2	01868	Loučka - Polná - Lázy	5,200
3	01873	Hřančovice - spojovací	2,313
4	01874	Horní Bečva - okružní po aut. nast.	1,616
5	01875	Yasenice - spojovací	1,716
6	01876	Zaková - příjezd	2,122
7	01877	Zabřeh - příjezd	3,181
8	01878	Zabřeh - Sv. Zdislav	2,800
9	01879	Rožnov p. R. - Raibof	1,508
10	01880	Prostřední Bečva - Běčov	1,880
11	03560	Poruba - Letná	0,971
12	03561	hr. okr. Prerov - Lhota n. R. - Val. Meziříčí	7,313
13	03562	Lhota nad Bečvou - Cabot - nadjezd	2,920
14	03563	Juřinka - spojení po konce úseku	1,814
15	03564	Lhota n. R. - příjezd	1,178
16	03565	Přiluky - Jaenicke	3,054
17			
18	03567	Perná - Vysoká	1,800
19	03568	Mělnovské - spojovací	0,994
20	03569	Bylna - spojovací	1,905
21	03570	Bylna - Letná	3,614
22	0487	Surovická Lhota - Paláček - Letná	3,798
23	04812	Loučka - Janovice - Letná	2,756
24	0498	Pouštickov - příjezd	1,243
25	0499	Přív. - příjezd	1,018
26	04910	Horní Látka - Francova Lhota - Val. Senice	7,435
27	05720	Křovci - spojovací	2,476
28	05721	Valašské Meziříčí - příjezd	0,902
29	05722	Podleň - Velká Lhota - Bystřička	9,770
30	05723	Jarová - spojovací	0,531
31	05724	Dvorníka - Mikulovka	4,754
32	05725	Mikulovka - Oravice	3,877
33	05726	Bystřička - Val. Bystřice - Rožnov p. R.	20,678
34	05727	Rádkova - spojovací	3,494
35	05728	Přibrala na Bystřice - spojovací	3,350
36	05730	Valašské Meziříčí - Těmavý	3,379
37	05732	Jablůnka - Přív. - spojení	0,642
38	05733	Jablůnka - příjezd	0,299
39	05734	Vsetín - Semetín	4,828
40	05735	Vsetín - Jaenicke - Dálná - M. Bystřice	14,540

41	05736	Bobek - Vsetín okružní	5,695
42	05737	Vsetín - Jaenicke	4,878
43	05741	Seminá - spojovací	3,338
44	05742	Valašská Polanka - příjezd	0,282
45	05743	Ládecko - Pulcin	4,074
46	05745	Horní Ládeč - příjezd	0,100
47			
48	43733	Raibof - Katerinice	3,509
49	4387	Bytkovice - Věchovice - Kelč	2,120
50	4392	Slavička - Kelč	2,666
51	4395	Zámský - Nemetice - Kladaruby	4,590
52	4396	Zámský - Kelč	2,123
53	4398	Dolní Tělice - spojovací	0,632
54	43911	Vřetenice - Kelč	5,276
55	43913	Kelč - Komárovice - Chorym	8,239
56	43914	Komárovice - Kladaruby	1,237
57	43915	Branky - Kladaruby	2,925
58	43916	Polná - Lhota u Chorym - Chorym	5,180
59	43917	Police - Kelč (Lapač)	5,691
60	43918	Kelč - spojka	0,886
61	43919	Lhota u R. - Babice	2,117
62	43920	Lhota u Kelče - spojovací	0,770
63	43921	Kunovice - Babice	3,664
64	4397	Frenštát p. R. - Pustovny - Prostřední Bečva	5,959
65	4867	Rožnov p. R. - Vignitice - Huntálo	7,066
66	4868	Safn - Valč. - Rožnov p. R.	8,883
67	48610	Václav - Valašská Bystřice	2,353
68			
69	48614	Soláček p. S. - Za topcem	1,993
70	4871	Janov - spojovací	0,200
71	4872	Hovětá - Hovětá	2,715
72	4872a	Hovětá - Hovětá	2,098
73	4874	Hovětá - Zdeňkov	5,738
74	4875	Baňov - Křchov	4,500
75	4876	Baňov - příjezd	0,024
76	4877	Halánkov - Dvornice	4,139
77	4878a	Halánkov - Lučivá	3,818
78	4879	Nový Hrozenkov - Vraná	4,520
79			
80	48711	Karlovin - Stanovice	7,050
81	48712	Vel. Karlovice - Břez	3,028
82	48713	Vel. Karlovice - Plánek	2,687
83	48714	Vel. Karlovice - příjezd	0,134
84	48715	Vel. Karlovice - Podlata - Javorník	7,180
85	48716	Vel. Karlovice - M. Karlovice	2,900
86	48717	Vel. Vraná - Hrančovice - Pohodl. Javorník	2,938
87	48718	Lhota u Vsetína - Lipná	3,746
88	48719	Vřetenice - Lipná	2,339
89	48720	Lažnov - Horní Ládeč	4,949
90	48721	Lažnov - příjezd	1,946
91	48722	CELKEM (včetně ramp)	300,708

OKRES VSETÍN  
 MAPA  
 TECHNOLOGIE POSYPŮ  
 Silnice II. a III. třídy  
 1 : 100 000